





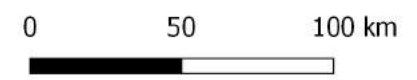
Załącznik nr 2 do uchwały nr.....
Sejmiku Województwa Mazowieckiego
z dnia 2023 r.

Nasielsko-Karniewski Obszar Chronionego Krajobrazu

Mapa pogładowa

-  Granica Nasielsko-Karniewskiego obszaru chronionego krajobrazu
-  Granice arkuszy
-  Granice gmin
-  Ortofotomapa

Skala:



Liczba arkuszy: 6
Data sporządzenia map: 04.01.2019 r.

Dane referencyjne:
Ewidencja Gruntów i Budynków
(Powiatowy Ośrodek Dokumentacji
Geodezyjnej i Kartograficznej w Pułtusk,
Makowie Mazowieckim oraz w Nowym Dworze
Mazowieckim)
Ortofotomapa (Główny Urząd Geodezji
i Kartografii)
Aktualność danych: 2015 r.

Państwowy Układ Współrzędnych
Geodezyjnych PL-1992
EPSG: 2180